

ZMĚNA Č. 1 ÚP SKAPCE

























Návrh

Legenda k v. č. 4 Výkres etapizace
M 1:5 000

LEGENDA

* jevy navrhované

















stabilizované plochy	plochy změn I. etapa	plochy změn II. etapa	územní rezervy
----------------------	----------------------	-----------------------	----------------

				hranice zastavěného území k 15.01.2021
				označení rozvojové zastavitelné plochy
				označení územní rezervy
				zastavitelné plochy
				územní rezervy
				hranice etapizace území

* jevy rušené

(jevy rušené v celém rozsahu, částečném rozsahu či jen textová úprava legendy)

stabilizované plochy	plochy změn I. etapa	plochy změn II. etapa	územní rezervy
----------------------	----------------------	-----------------------	----------------

				hranice zastavěného území k 15.7.2008
				označení rozvojových zastavitelných ploch
				zastavitelné plochy
				hranice etapizace území

SEZNAM ROZVOJOVÝCH ZASTAVITELNÝCH A PŘESTAVBOVÝCH PLOCH

Obec Skapce

* Zastavitelné plochy

I. etapa

Plochy bydlení

S/Z-B4 - plocha bydlení na severovýchodě obce - BV

S/Z-B5 - plocha bydlení na severozápadě obce - BV

Plochy veřejných prostranství

S/Z-P1 - veřejné prostranství s veřejnou zelení charakteru parku na západním okraji obce - PVz1

S/Z-P2 - veřejné prostranství s veřejnou zelení charakteru parku na severním okraji obce - PVz1

S/Z-P3 - veřejné prostranství s veřejnou zelení na jihozápadním okraji obce - PVz

Sídlo Krťín

* Zastavitelné plochy

Plochy bydlení

K/Z-B2 - dostavba severního okraje sídla - BV

Plochy veřejných prostranství

K/Z-P1 - veřejné prostranství s veřejnou zelení charakteru parku na východním okraji sídla - PVz1

Místní část Zálezly

* Zastavitelné plochy

Plochy veřejných prostranství

Z/Z-P2 - veřejné prostranství s veřejnou zelení charakteru parku na severním okraji sídla s víceúčelovým hřištěm - PVz1

SEZNAM ÚZEMNÍCH REZERV

R2 - územní rezerva pro plochu bydlení na západním okraji obce - BV