

ZMĚNA Č. 1 ÚP SKAPCE





















Návrh

Legenda k v. č. 2.3. Hlavní výkres - koncepce veřejné infrastruktury
M 1:5 000

LEGENDA

** jevy navrhované*













stabilizované plochy	plochy změn I.etapa	plochy změn II.etapa	územní rezervy
----------------------	---------------------	----------------------	----------------

				hranice zastavěného území k 15.01.2021
				označení rozvojové zastavitelné plochy
				označení územní rezervy
				zastavitelné plochy
				územní rezervy

** jevy rušené*

(jevy rušené v celém rozsahu, částečném rozsahu či jen textová úprava legendy)













stabilizované plochy	plochy změn I.etapa	plochy změn II.etapa	územní rezervy
----------------------	---------------------	----------------------	----------------

				hranice zastavěného území k 15.7.2008
				označení rozvojových zastavitelných ploch
				zastavitelné plochy

Občanské vybavení charakteru veřejné infrastruktury:

				plochy občanského vybavení - veřejná infrastruktura ve smyslu §2-odst.1, k3
-----------------------------------------------------------------------------------	-----------------------------------------------------------------------------------	-----------------------------------------------------------------------------------	-----------------------------------------------------------------------------------	-----------------------------------------------------------------------------

Plochy veřejných prostranství:

				plochy veřejných prostranství - veřejná zeleň
				plochy veřejných prostranství - veřejná zeleň - park
				plochy veřejných prostranství - veřejná zeleň - ochranná a izolační zeleň

SEZNAM ROZVOJOVÝCH ZASTAVITELNÝCH A PŘESTAVBOVÝCH PLOCH

Obec Skapce

* Zastavitelné plochy

I. etapa

Plochy bydlení

S/Z-B4 - plocha bydlení na severovýchodě obce - BV

S/Z-B5 - plocha bydlení na severozápadě obce - BV

Plochy veřejných prostranství

S/Z-P1— veřejné prostranství s veřejnou zelení charakteru parku na západním okraji obce—PVz1

S/Z-P2— veřejné prostranství s veřejnou zelení charakteru parku na severním okraji obce—PVz1

S/Z-P3— veřejné prostranství s veřejnou zelení na jihozápadním okraji obce—PVz

Sídlo Krtín

* Zastavitelné plochy

Plochy bydlení

K/Z-B2— dostavba severního okraje sídla—BV

Plochy veřejných prostranství

K/Z-P1— veřejné prostranství s veřejnou zelení charakteru parku na východním okraji sídla—PVz1

Místní část Zálezly

* Zastavitelné plochy

Plochy veřejných prostranství

Z/Z-P2— veřejné prostranství s veřejnou zelení charakteru parku na severním okraji sídla s víceúčelovým hřištěm—PVz1

SEZNAM ÚZEMNÍCH REZERV

R2 - územní rezerva pro plochu bydlení na západním okraji obce - BV